


Harfsen-Deventer-Zutphen-Almen (langs de IJssel)

route.nl

Nederland | Gelderland | Harfsen | 52,11 km (ongeveer 3:03 u) | Fietsroute 774479



Knooppuntentrein



Huis de Voorst

start: camping rechts af























- >> ga rechts af naar Almen bij Huis de Voorst
- >> in Almen links, dan over de brug meteen rechts
- >> richting knooppunt 42




























Harfsen-Deventer-Zutphen-Almen (langs IJssel)










route.nl

Nederland | Gelderland | Harfsen | 52,11 km (ongeveer 3:03 u) | Fietsroute 774479

Routebeschrijving

#	Beschrijving	Afstand	Tijd
	't Proathuus Café Restaurant / Camping de Waterjuffer	0.00 km	0:00
	Blijf 482 m op Jufferdijk	0.48 km	0:01
	Ga linksaf de Oude Larenseweg op en volg deze weg 1.5 km	1.94 km	0:06
	28 (Oude Larenseweg, 7216SB Kring van Dorth, Gelderland, Nederland)	3.01 km	0:10
	29 (Dortherweg, 7216PT Kring van Dorth, Gelderland, Nederland)	3.01 km	0:10
	31 (Oxersteeg, 7428MC Deventer, Overijssel, Nederland)	6.96 km	0:26
	7 (Oxersteeg, 7421LX Deventer, Overijssel, Nederland)	7.76 km	0:29
	18 (Mina Krusemanlaan, 7421LK Deventer, Overijssel, Nederland)	8.51 km	0:32
	13 (Weg door Zuid-Salland, 7423GT Deventer, Overijssel, Nederland)	11.84 km	0:46
	43 (Nico Bolkesteinlaan, 7416SV Deventer, Overijssel, Nederland)	13.51 km	0:52
	62 (Leeuwenbrug, 7411TJ Deventer, Overijssel, Nederland)	15.44 km	1:00
	63 (Brink, 7411 BS Deventer, Overijssel, Nederland)	16.14 km	1:03
	24 (Nieuwe Markt, 7411PA Deventer, Overijssel, Nederland)	16.84 km	1:06
Veerpont			
	61 (Worp, 7411SL Deventer, Overijssel, Nederland)	17.10 km	1:07
	Ga rechtsaf de Bolwerksweg op en volg deze weg 277 m	17.38 km	1:08
	Ga een flauwe bocht linksaf de Bolwerksweg op en volg deze weg 95 m	17.47 km	1:08
	Bolwerksmolen	17.47 km	1:08
	Blijf 2.9 km op Bolwerksweg	20.39 km	1:18
	Ga linksaf de Weerdseweg op en volg deze weg 5 m	20.39 km	1:18
	16 (Weerdseweg, 7419PC Deventer, Overijssel, Nederland)	22.46 km	1:26
	17 (Weerdseweg, 7384CJ Wilp, Gelderland, Nederland)	22.46 km	1:26
	49 (Houtwalstraat, 7384CK Wilp, Gelderland, Nederland)	24.53 km	1:34
	Ga rechtsaf de Houtwalstraat op en volg deze weg 1.4 km	25.96 km	1:39

#	Beschrijving	Afstand	Tijd
	Ga een scherpe bocht linksaf de Nijenbeekseweg op en volg deze weg 248 m	26.20 km	1:40
	Ga een scherpe bocht linksaf de Nijenbeekseweg op en volg deze weg 20 m	26.22 km	1:40
	M75 - Voorst - Kasteel Nijenbeek	26.22 km	1:40
	Blijf 20 m op Nijenbeekseweg	26.24 km	1:40
	Ga een scherpe bocht rechtsaf de Nijenbeekseweg op en volg deze weg 1.4 km	27.65 km	1:45
	37 (Nijenbeekseweg, 7383BD Voorst, Gelderland, Nederland)	27.65 km	1:45
	35 (Voorsterklei, 7383RW Voorst, Gelderland, Nederland)	30.04 km	1:55
	36 (Gelders Hoofd, 7399RA Empe, Gelderland, Nederland)	32.73 km	2:05
	1 (Kanonsdijk, 7205AS Zutphen, Gelderland, Nederland)	34.51 km	2:13
	10 (Ijsselkade, 7201JK Zutphen, Gelderland, Nederland)	35.22 km	2:15
	74 (Berkelkade, 7201JA Zutphen, Gelderland, Nederland)	35.70 km	2:17
	76 (Rijksstraatweg, 7231AG Warnsveld, Gelderland, Nederland)	38.37 km	2:28
	Ga een flauwe bocht rechtsaf de Kerkpad op en volg deze weg 665 m	39.04 km	2:30
	Ga rechtsaf de Voorsterallee, N826 op en volg deze weg 778 m	39.81 km	2:33
	Ga linksaf de Kapperallee op en volg deze weg 95 m	39.91 km	2:33
	Ga rechtsaf de Binnenweg op en volg deze weg 275 m	40.18 km	2:34
	Ga een flauwe bocht rechtsaf de Binnenweg op en volg deze weg 194 m	40.38 km	2:35
	Ga linksaf en volg deze weg 34 m	40.41 km	2:36
	Ga rechtsaf en volg deze weg 56 m	40.47 km	2:36
	Huis de Voorst	40.47 km	2:36
	Volg de weg 56 m	40.52 km	2:37
	Ga linksaf en volg deze weg 34 m	40.56 km	2:37
	Ga rechtsaf de Binnenweg op en volg deze weg 194 m	40.75 km	2:38
	Ga een scherpe bocht rechtsaf de Binnenweg op en volg deze weg 143 m	40.89 km	2:39
	Blijf 429 m op Binnenweg	41.32 km	2:40
	Ga een flauwe bocht linksaf de Binnenweg op en volg deze weg 12 m	41.33 km	2:40
	Ga rechtsaf de Binnenweg op en volg deze weg 340 m	41.67 km	2:42

#	Beschrijving	Afstand	Tijd
	Ga een flauwe bocht linksaf de Binnenweg op en volg deze weg 1.6 km	43.29 km	2:47
	Ga rechtsaf de Whemerweg op en volg deze weg 2.0 km	45.28 km	2:54
	Ga linksaf de Berkelweg op en volg deze weg 29 m	45.30 km	2:54
	45 (Dorpsstraat, 7218AB Almen, Gelderland, Nederland)	46.57 km	2:59
	42 (Scheggertdijk, 7218NA Almen, Gelderland, Nederland)	46.57 km	2:59
	39 (Broekstraat, 7217MA Harfsen, Gelderland, Nederland)	48.92 km	3:09
	Ga rechtsaf de Braakhekkeweg op en volg deze weg 2.2 km	51.09 km	3:16
	Ga een flauwe bocht linksaf de Jufferdijk op en volg deze weg 1.0 km	52.11 km	3:20
	't Proathuus Café Restaurant / Camping de Waterjuffer	52.11 km	3:20

Route.nl wenst je veel fietsplezier.

Graag zien we je terug voor één van onze andere 112519 gratis routes op onze site!